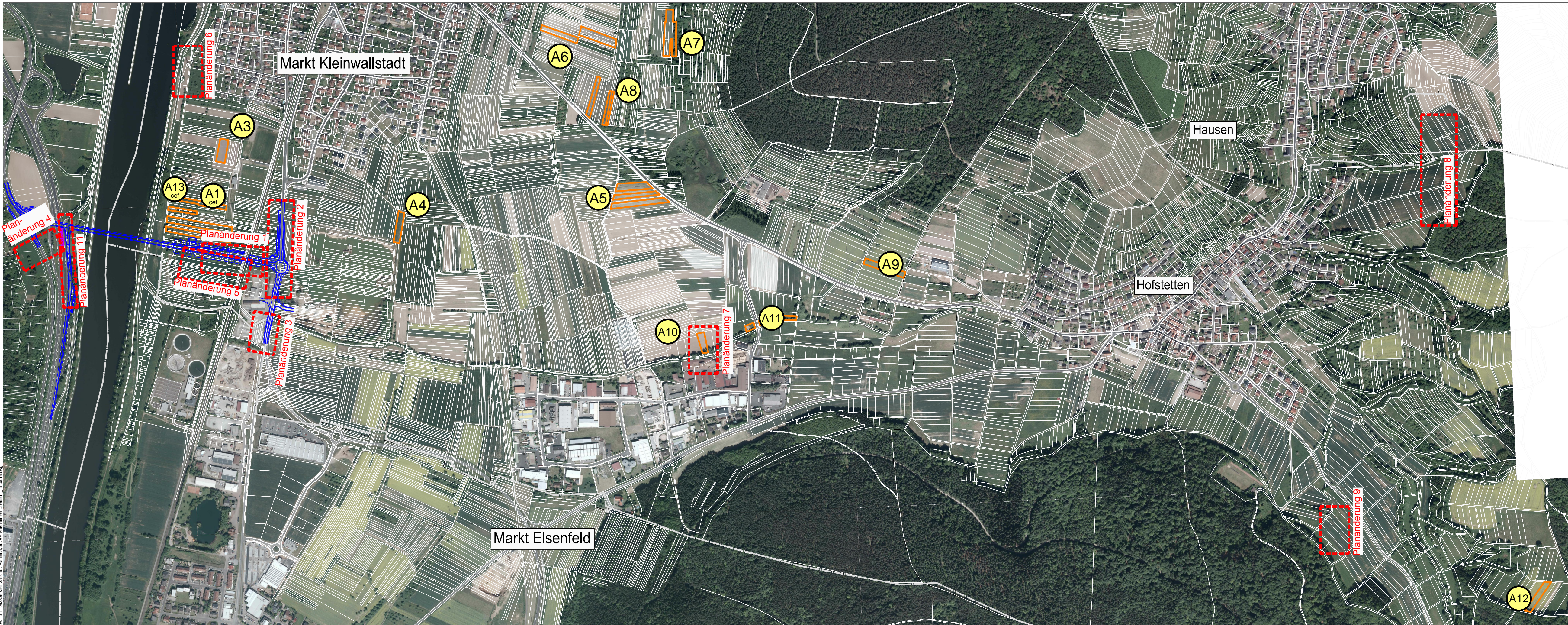
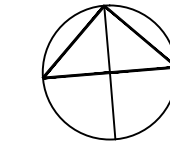


Stadt Oberburg a. Main



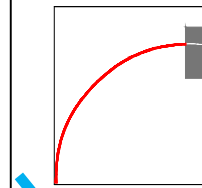
Legende

- Ausgleichs- und Ersatzflächen
Fläche für cef-Maßnahmen
- A7 Nummer der Ausgleichsmaßnahme
- E1 Nummer der Ersatzmaßnahme
- cef Funktion erhaltende Maßnahmen
- Gemeindegrenzen



Deckplan Unterlage 9.1 T
vom 29.06.2018
ersetzt
Maßnahmenplan,
Unterlage 9.1
vom 29.08.2014

Geobasisdaten © Bayerische Vermessungsverwaltung



ROLAND RAAB
Dipl.-Ing. (FH) Landschaftsarchitekt
Händelstraße 25 - 63743 Aschaffenburg
Tel. 06028/30 77 670 mobil: 0176 - 220 44 906
Rosenstr. 5 - 90429 Nürnberg
Tel: 0911/262077 mobil: 0171/5431835
e-mail: roland.raab@fen-net.de

bearbeitet:	29.08.2014	Heyne	
gezeichnet:	29.08.2014	Kischo	
geprüft:	29.08.2014	Raab	
Projekt: 13-11 St2309 Kleinwallstadt			

Nr.	Art der Änderung	Datum	Zeichen
PL1	Änderung Trassenführung geplante Gasleitung Open Gride (Nr. 4.6)	05.06.2018	Trc
PL10	Ersatzmaßnahme E3: neu	21.12.2017	Heyne
PL 9	Ersatzmaßnahme E2: entfällt	16.01.2018	Heyne
PL 8	Ersatzmaßnahme E1: entfällt	16.01.2018	Heyne
PL 7	Ausgleichsmaßnahme A10: Verkleinerung des Umgriffs	30.01.2018	Heyne
PL 6	Ausgleichsmaßnahme A2: entfällt	16.01.2018	Heyne
PL 5	Gestaltungsmaßnahme G5: Verschieben der Lebensraumstrukturen	30.01.2018	Heyne
PL1-PL4	Änderung technische Straßenanordnungen	07.05.2018	Trc

FESTSTELLUNGSENTWURF

<p style="text-align: center;">Markt Kleinwallstadt</p> <p>Straße / Abschn.-Nr. / Stat.: St 2309_380_0_500-1.300</p> <p>PROJIS-Nr.:</p>	<p>Unterlage / Blatt-Nr.: 9.1 T</p> <p>Maßnahmenplan Ausgleichsmaßnahmen A1-A13 Ersatzmaßnahmen E1, E2 und E3</p> <p>unmaßstäblich</p>
---	--

St 2309
Bau einer Ortsumfahrung Kleinwallstadt mit
Neubau Mainbrücke südlich Kleinwallstadt

<p>Aufgestellt: 29.08.2014 / 29.06.2018 Markt Kleinwallstadt</p> <p style="text-align: right;">Peter Maidhof</p>	
--	--